PROVINCIA DI BENEVENTO

AREA TECNICA

SETTORE VIABILITÀ E INFRASTRUTTURE

COMPARTO 3 "TITERNO - TAMMARO"



PROCEDURA APERTA, PER LA CONCLUSIONE DI UN ACCORDO QUADRO, PER L'AFFIDAMENTO DEI SERVIZI TECNICI, EX ART. 3, LETT. VVV) DEL D.lgs. N° 50/2016 RELATIVI A PONTI , VIADOTTI ESISTENTI SULLA RETE STRADALE PROVINCIALE, AI SENSI E PER GLI EFFETTI DELL'ART. 54, DIgs. N° 50/2016.

PROGETTO TECNICO

COROGRAFIA ED ELENCO STRADE DEL LOTTO DI INTERVENTO N.4

Tavola **R10**

scala:

ELABORATO DA:

ing. Salvatore Minicozzi ***Responsabile Servizio Viabilità***

arch. Giancarlo Marcarelli ***Funzionario***

ing. Irene Ciardiello ***Funzionario***

ing. Angelo Carmine Giordano ***Rup - Dirigente***

PROVINCIA DI BENEVENTO * Settore Infrastrutture *

Supporto Tecnico

Sannio Europa S.c.r.l.
Area Pianificazione Territoriale

sapere e saper fare

geom. Vittorio A. D'Onofrio

Validazione

aprile 2022

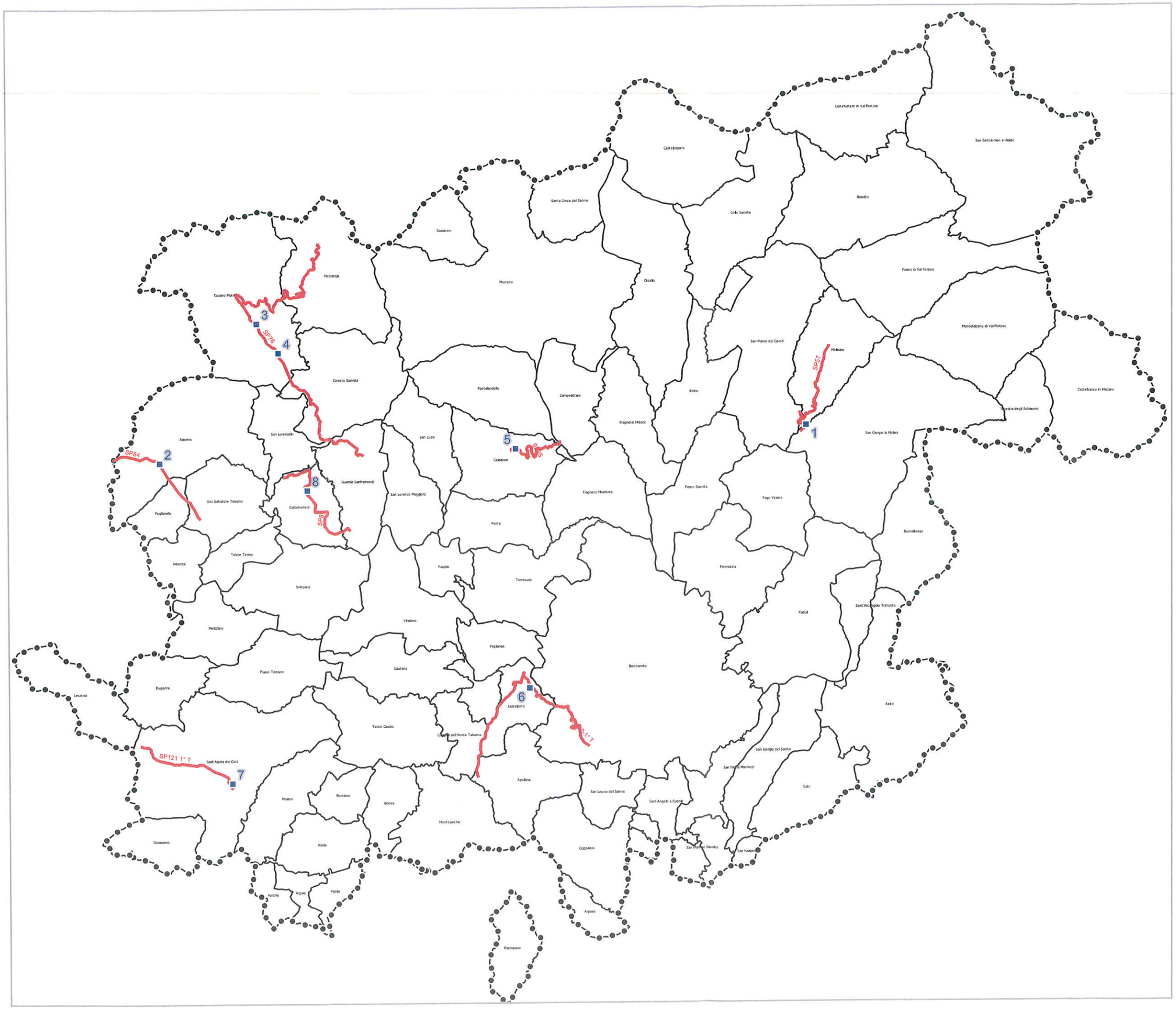

Provincia di Benevento

PROCEDURA APERTA, PER LA CONCLUSIONE DI UN ACCORDO QUADRO, PER L'AFFIDAMENTO DEI SERVIZI TECNICI, EX ART. 3, LETT. VVV DEL D.LGS. N° 50/2016 REALTIVI A PONTI, VIADOTTI ESISTENTI SULLA RETE STRADALE PROVINCIALE, AI SENSI E PER GLI EFFETTI DELL'ART. 54 D.LGS. N. 50/2016.

Q.U. TAV. R10 - LOTTO 4

Legenda

- Confine Provinciale
- Confini amministrativi

Ponti Provincia di Benevento

- Ponti Lotto 4

Strade Provinciali Lotto n° 4

- SP76
- SP121 1° T
- SP150-1° T
- SP57
- SP81
- SP84
- SP95

Provincia di Benevento

TAV. R10 LOTTO 4

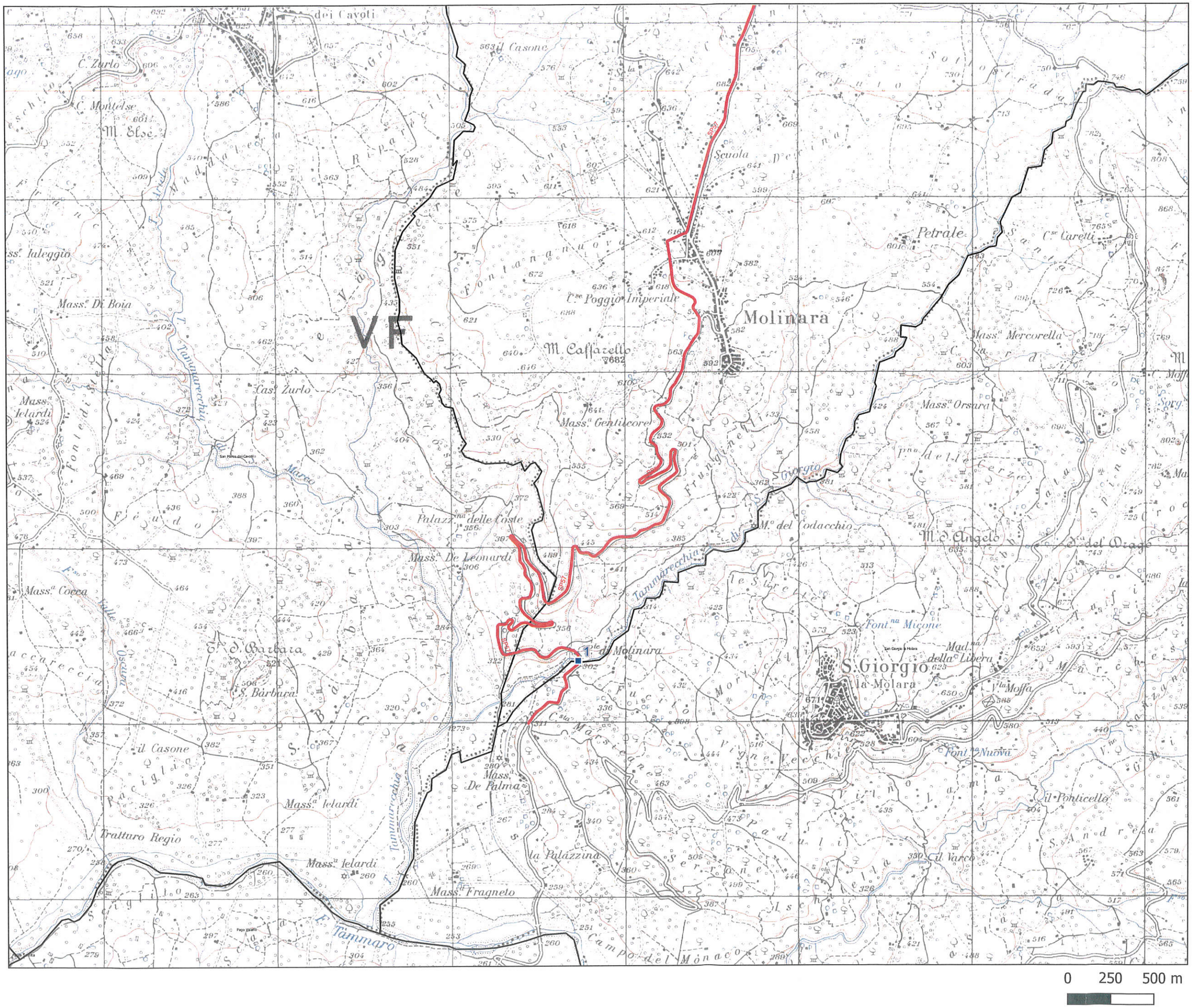

0 250 500 m

Coordinate GPS

Ponte 1

Lat 41.273781°

Lon 14.900421°

Legenda

- Confine Provinciale
- Confini amministrativi

Ponti Provincia di Benevento

- Ponte 1

Strada Provinciale

- SP57

Provincia di Benevento

TAV. R10 LOTTO 4

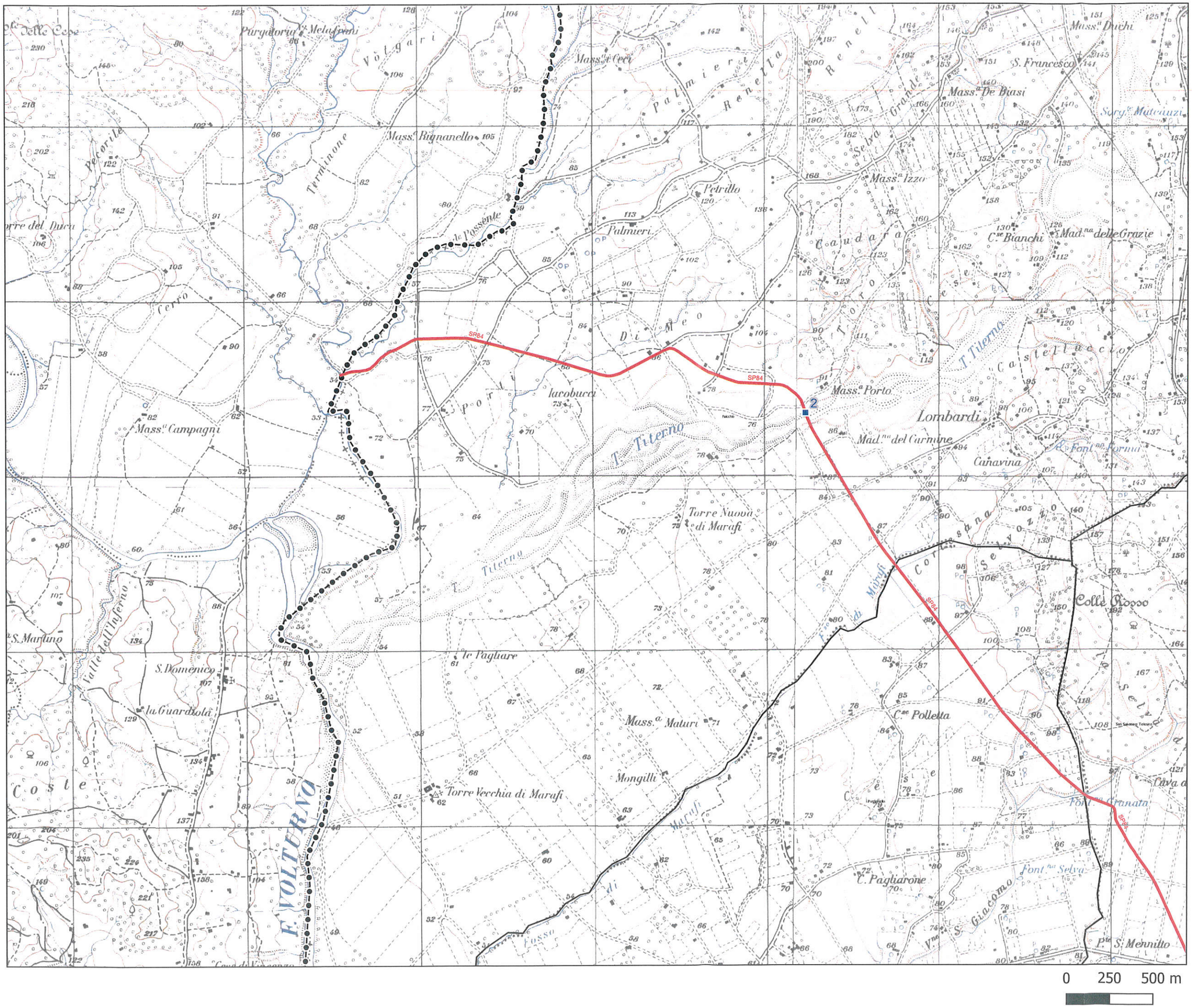

Coordinate GPS

Ponte 2

Lat 41.254671°

Lon 14.452856°

Legenda

- Confine Provinciale
- Confini amministrativi

Ponti Provincia di Benevento

- Ponte 2

Strada Provinciale

- SP84

Provincia di Benevento

TAV. R10 LOTTO 4

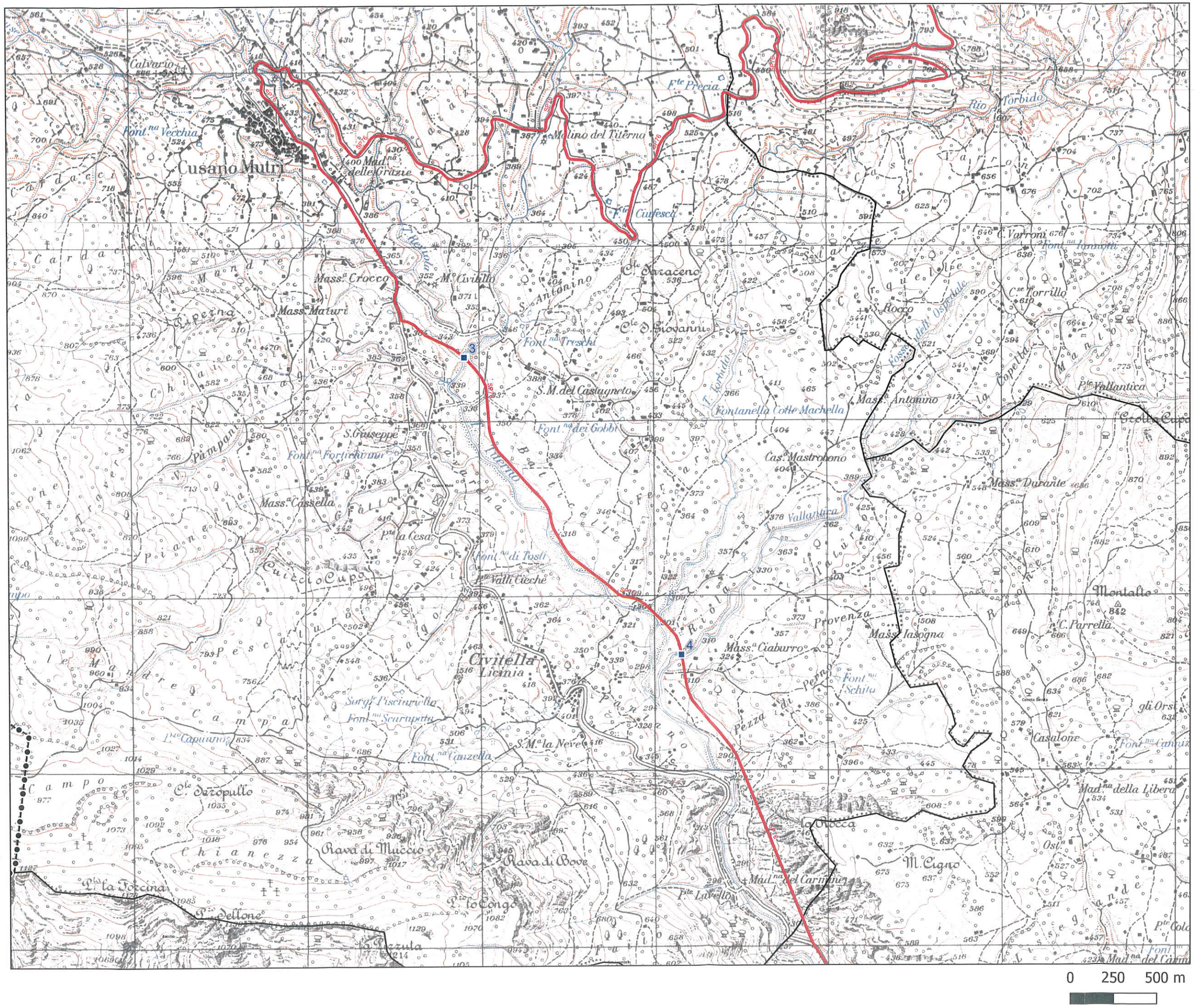

Coordinate GPS

Ponte 3

Lat 41.327055°

Lon 14.520066°

Coordinate GPS

Ponte 4

Lat 41.311768°

Lon 14.535234°

Legenda

- Confine Provinciale
- Confini amministrativi

Ponti Provincia di Benevento

- Ponte 3 - 4

Strada Provinciale

- SP84

Provincia di Benevento

TAV. R10 LOTTO 4

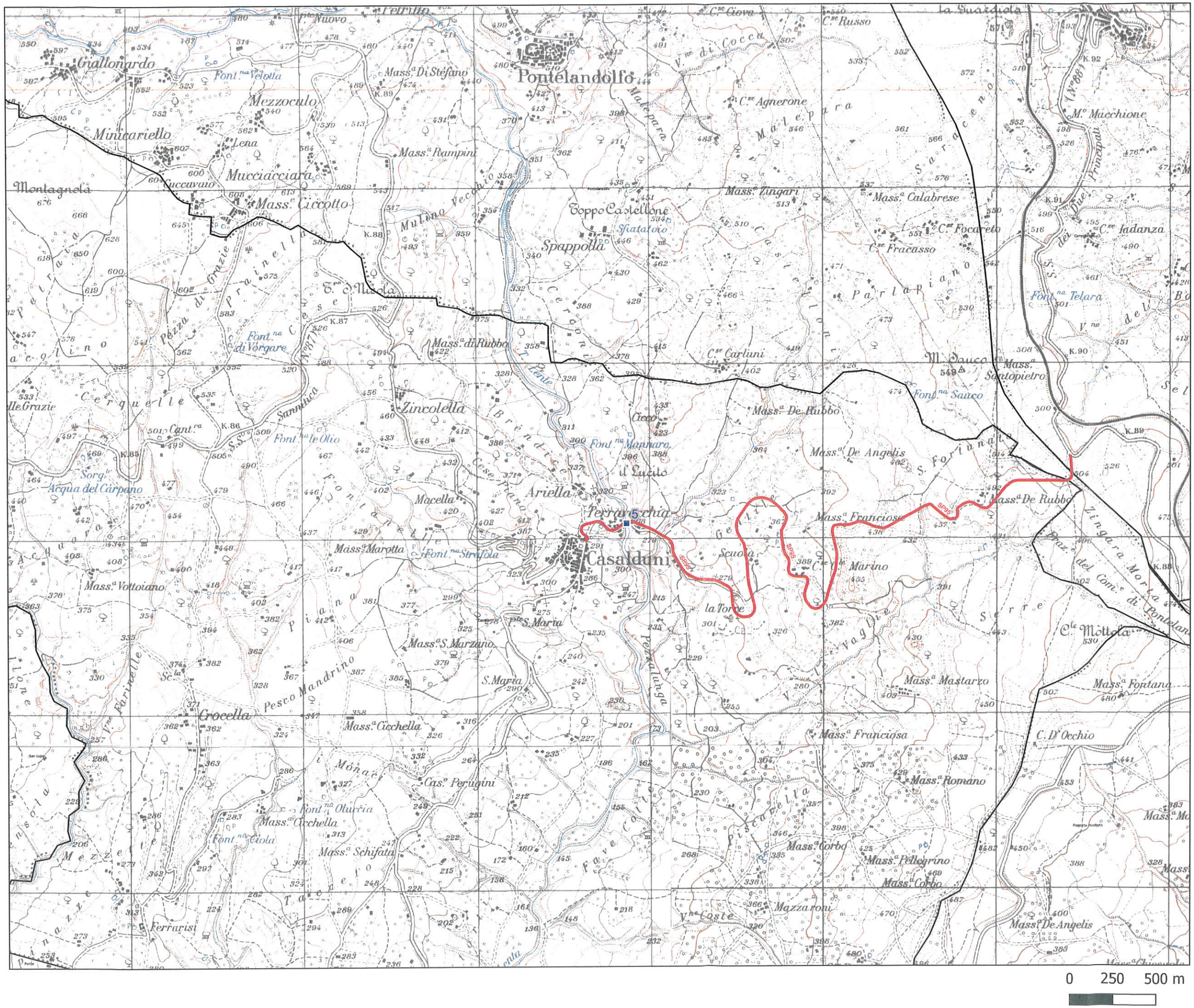

Coordinate GPS

Ponte 5

Lat 41.262105°

Lon 14.699147°

Legenda

- Confine Provinciale
- Confini amministrativi

Ponti Provincia di Benevento

- Ponte 5

Strade Provinciali Lotto n° 4

- SP95

Provincia di Benevento

TAV. R10 LOTTO 4

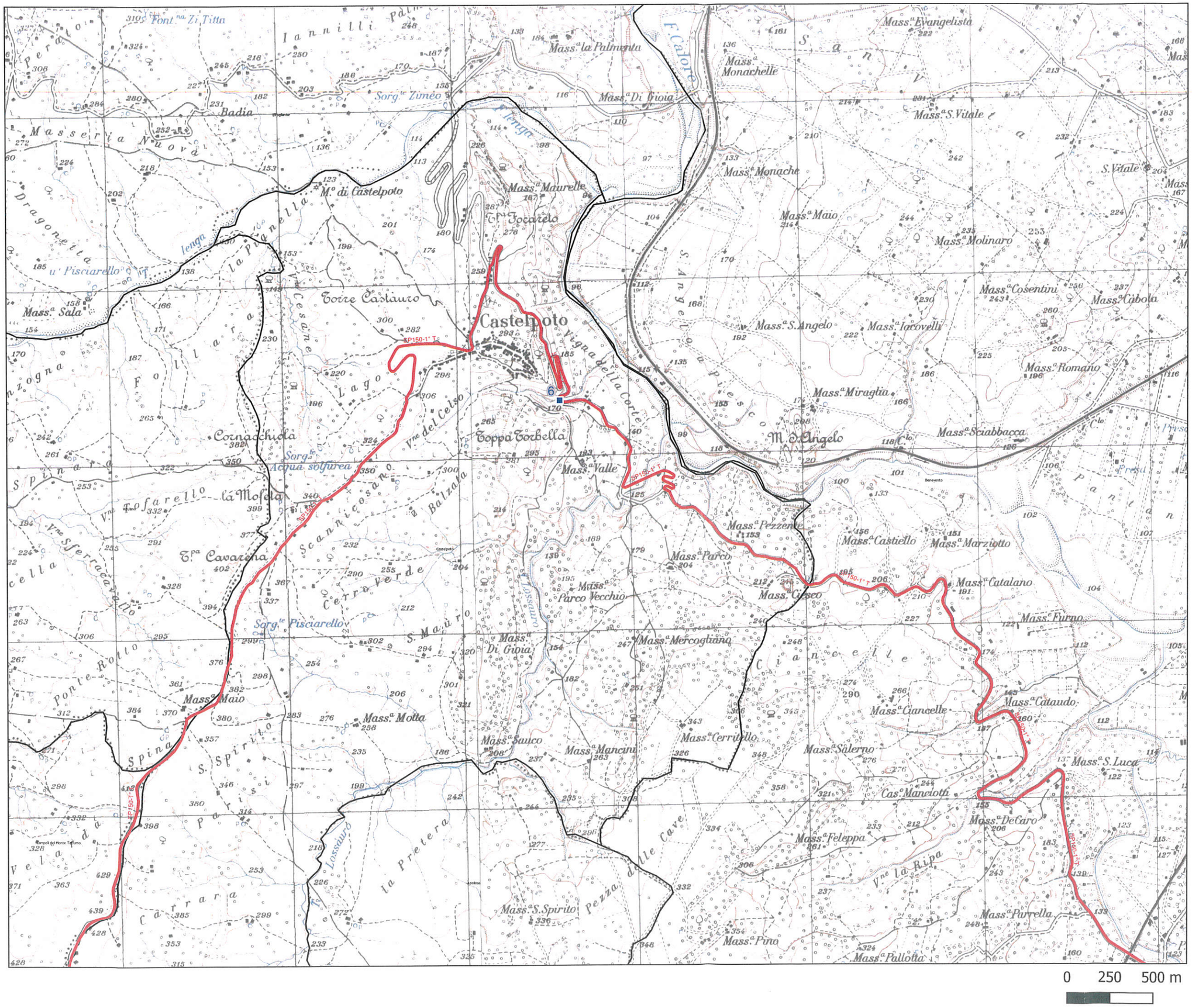

Coordinate GPS

Ponte 6

Lat 41.138160°

Lon 14.708279°

Legenda

- Confine Provinciale
- Confini amministrativi

Ponti Provincia di Benevento

- Ponte 6

Strade Provinciali Lotto n° 1

- SP150_1° tr

Provincia di Benevento

TAV. R10 LOTTO 4

Coordinate GPS

Ponte 7

Lat 41.088996°

Lon 14.502753°

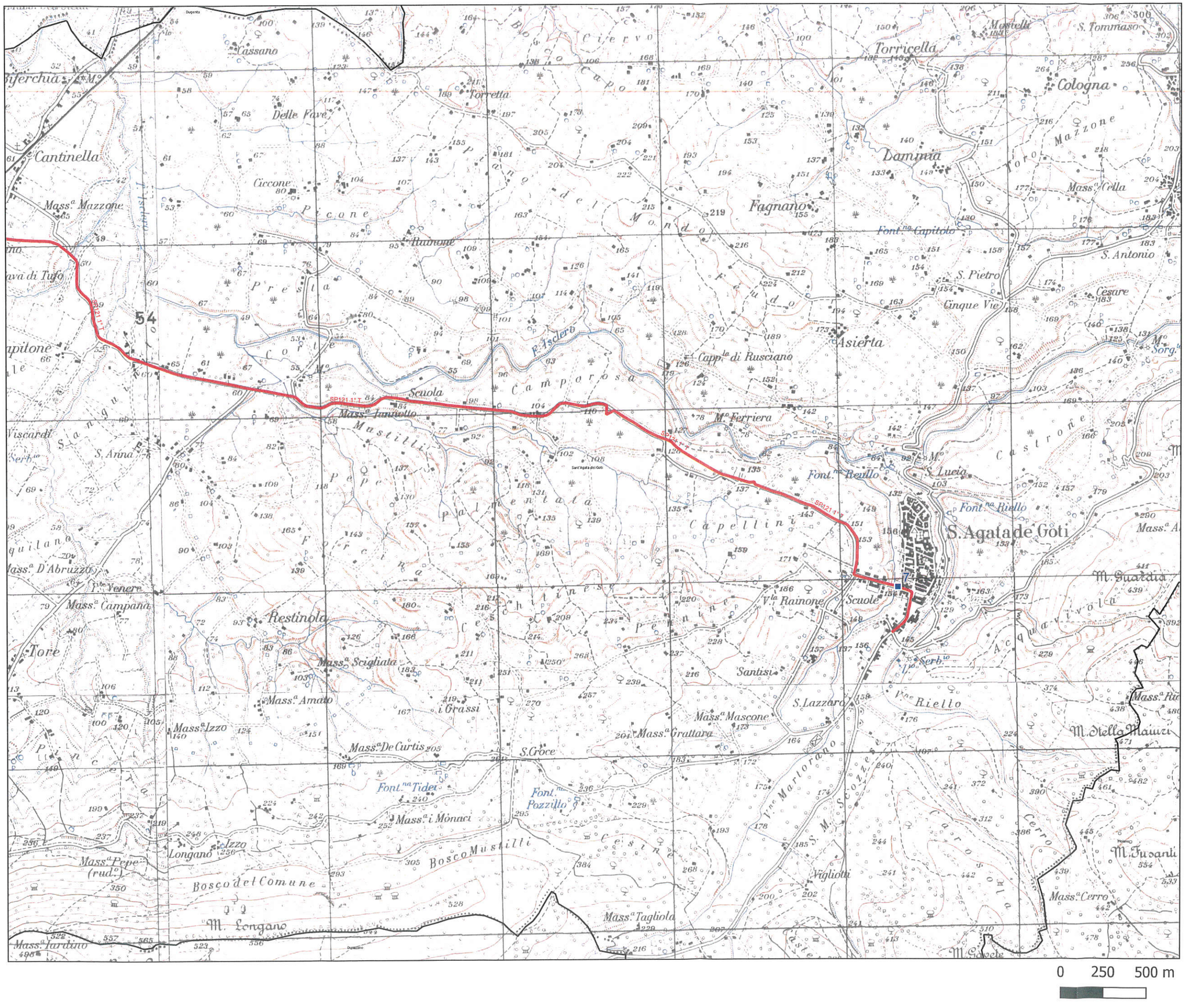

0 250 500 m

Legenda

- Confine Provinciale
- Confini amministrativi

Ponti Provincia di Benevento

- Ponte 7

Strada Provinciale

- SP121 1° T

Provincia di Benevento

TAV. R10 LOTTO 4

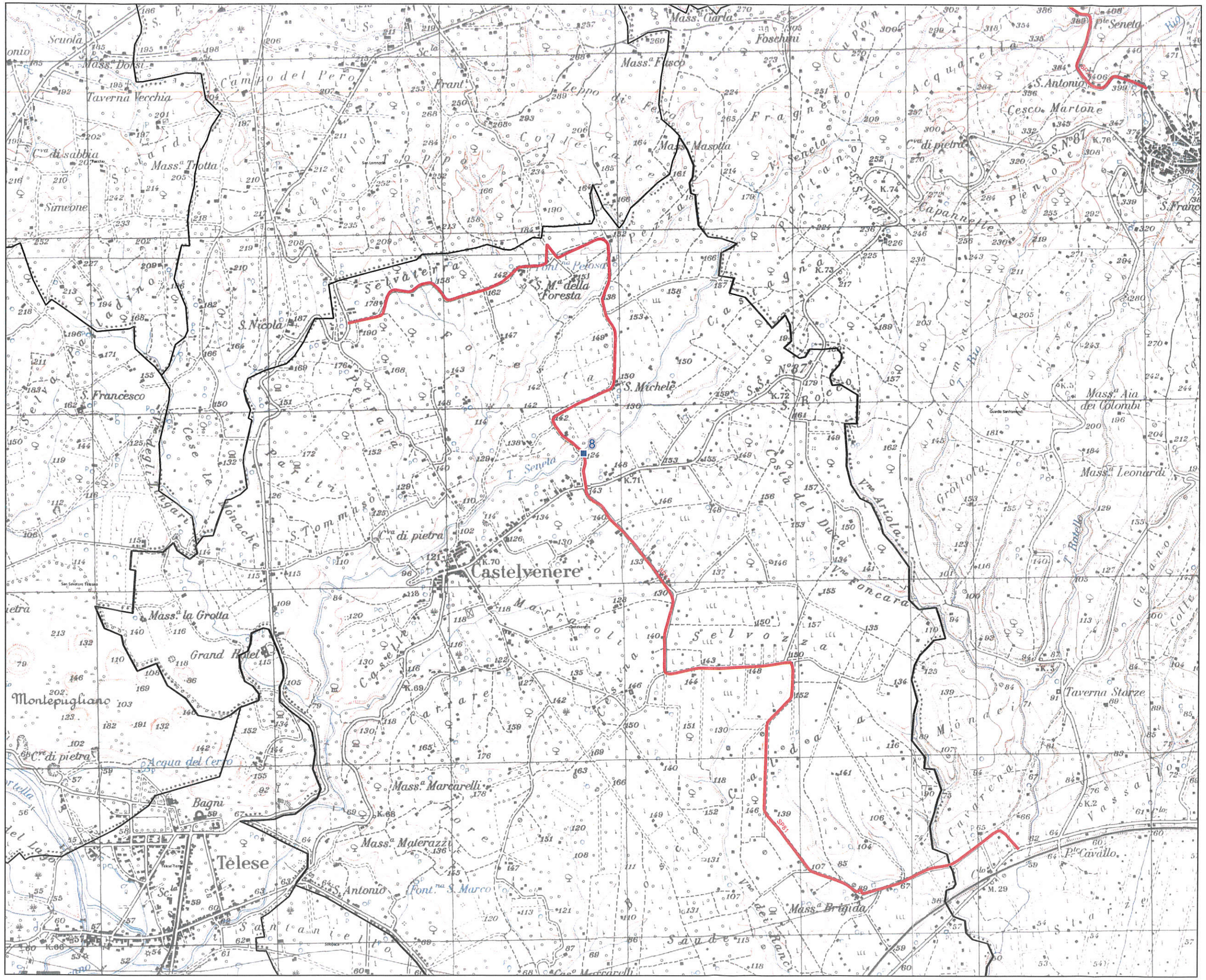

Coordinate GPS

Ponte 8

Lat 41.240544°

Lon 14.554976°

Legenda

- Confine Provinciale
- Confini amministrativi

Ponti Provincia di Benevento

- Ponte 8

Strada Provinciale

- SP81